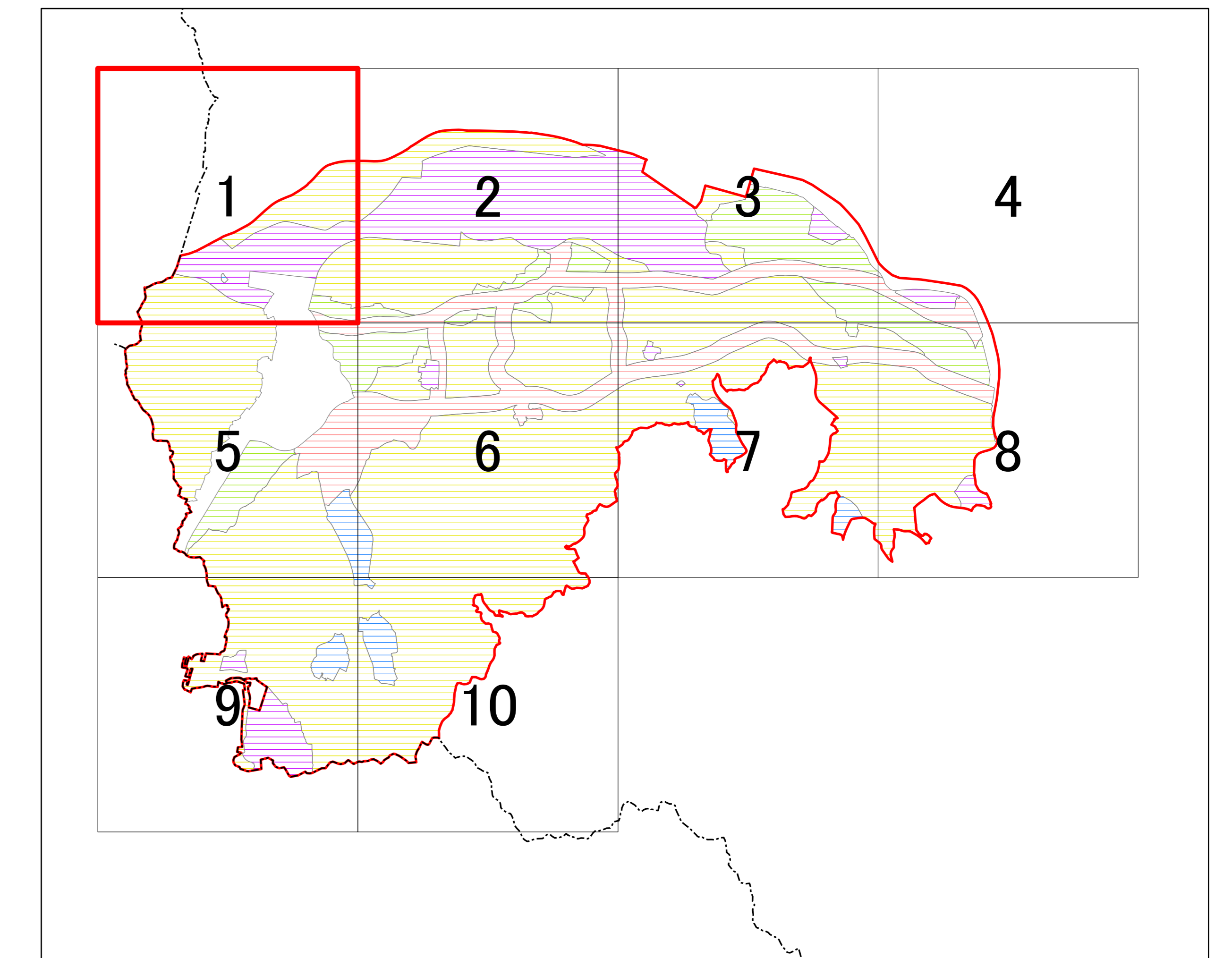
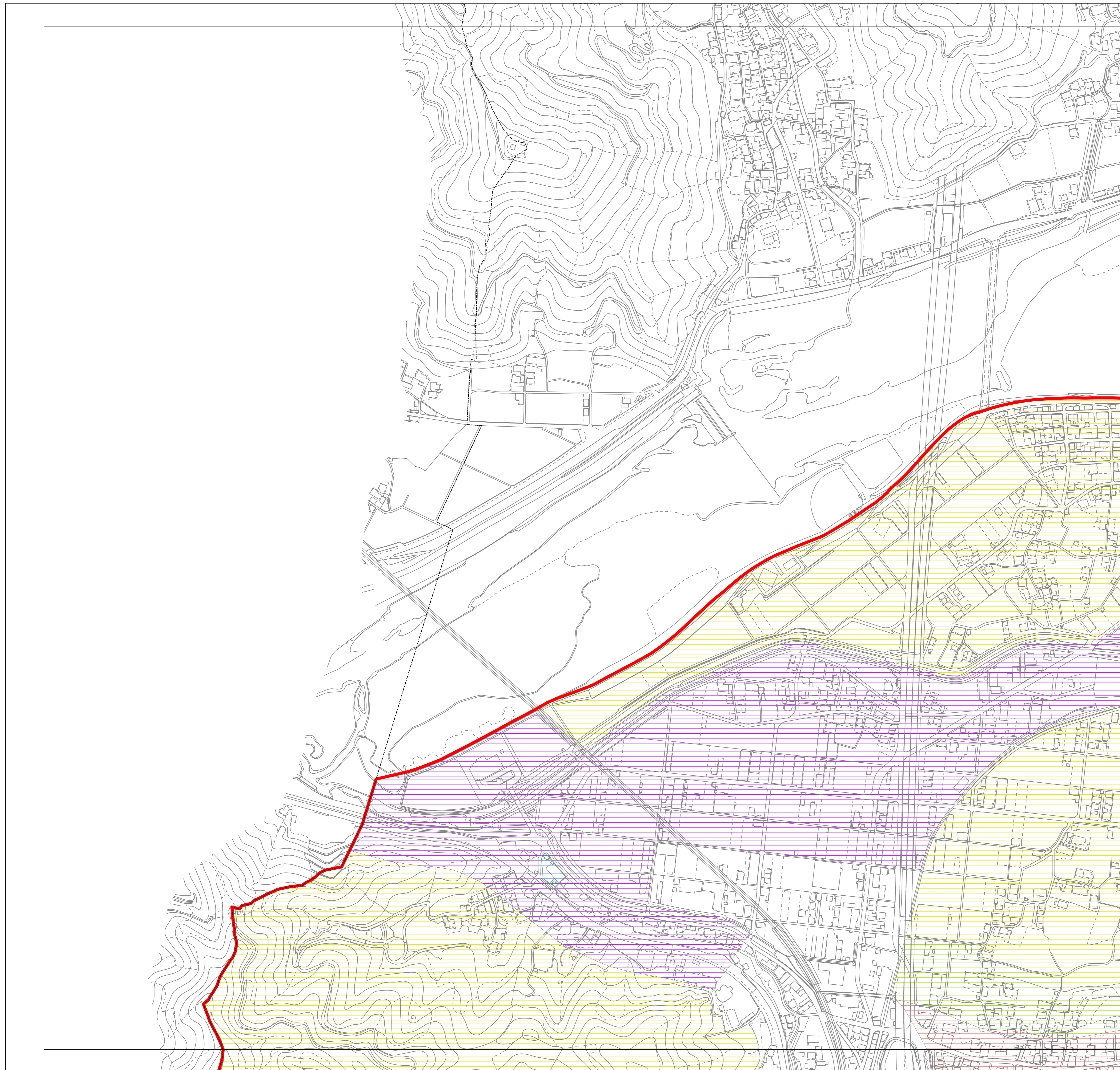


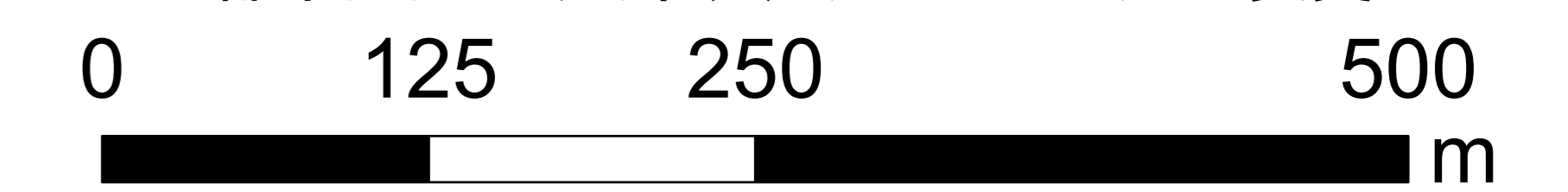

# 吉備都市計画 特定用途制限地域 計画図 (1)



- 凡例**
- 行政界
  - 都市計画区域
  - 特定用途制限地域**
  - 居住環境形成地
  - 農住共生地
  - 沿道複合地
  - 産業共生地
  - 専用工業地

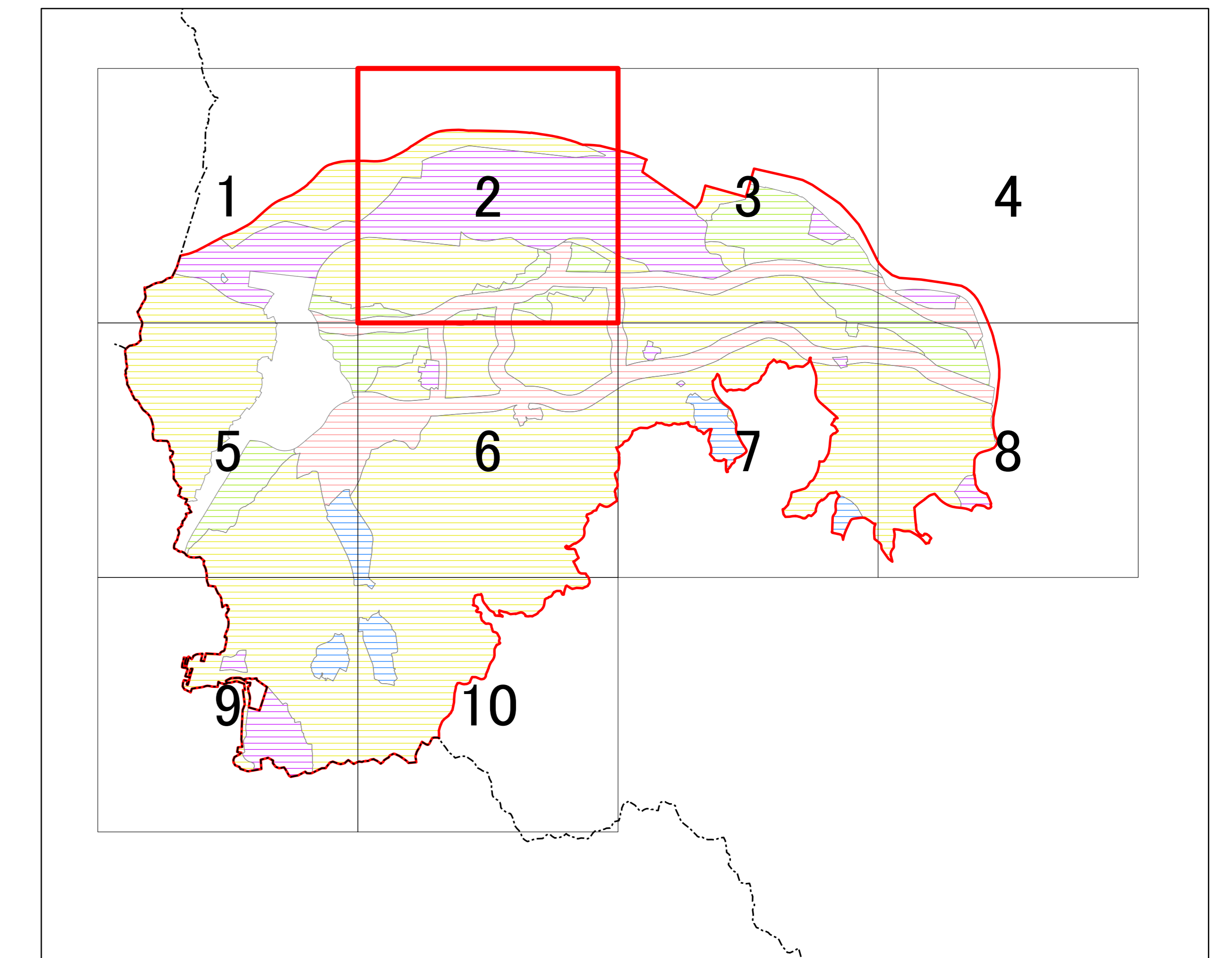
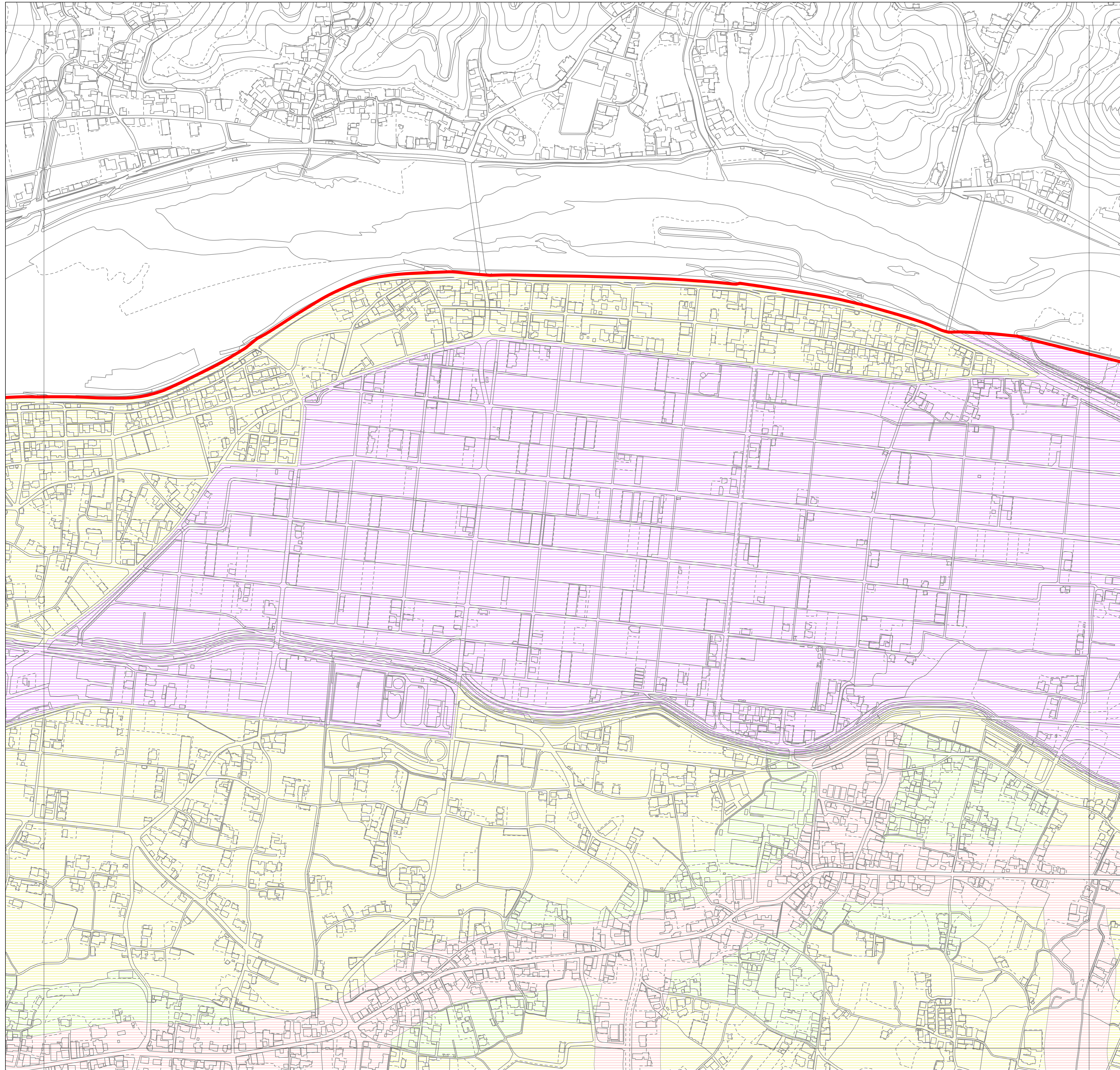
特定用途制限地域は、農用地区域及び保安林区域は除く。  
そのため、農用地区域及び保安林区域が除外された時点から特定用途制限地域が適用される。

※都市計画区域(県決定)については別途変更



1:2,500

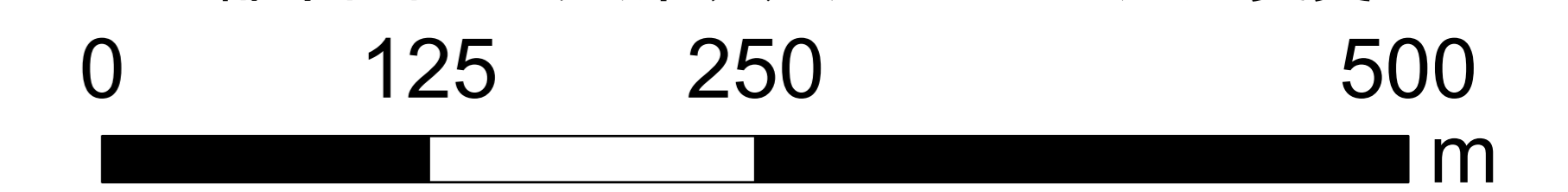

# 吉備都市計画 特定用途制限地域 計画図 (2)



- 凡例**
- 行政界
  - 都市計画区域
  - 特定用途制限地域
    - 居住環境形成地
    - 農住共生地
    - 沿道複合地
    - 産業共生地
    - 専用工業地

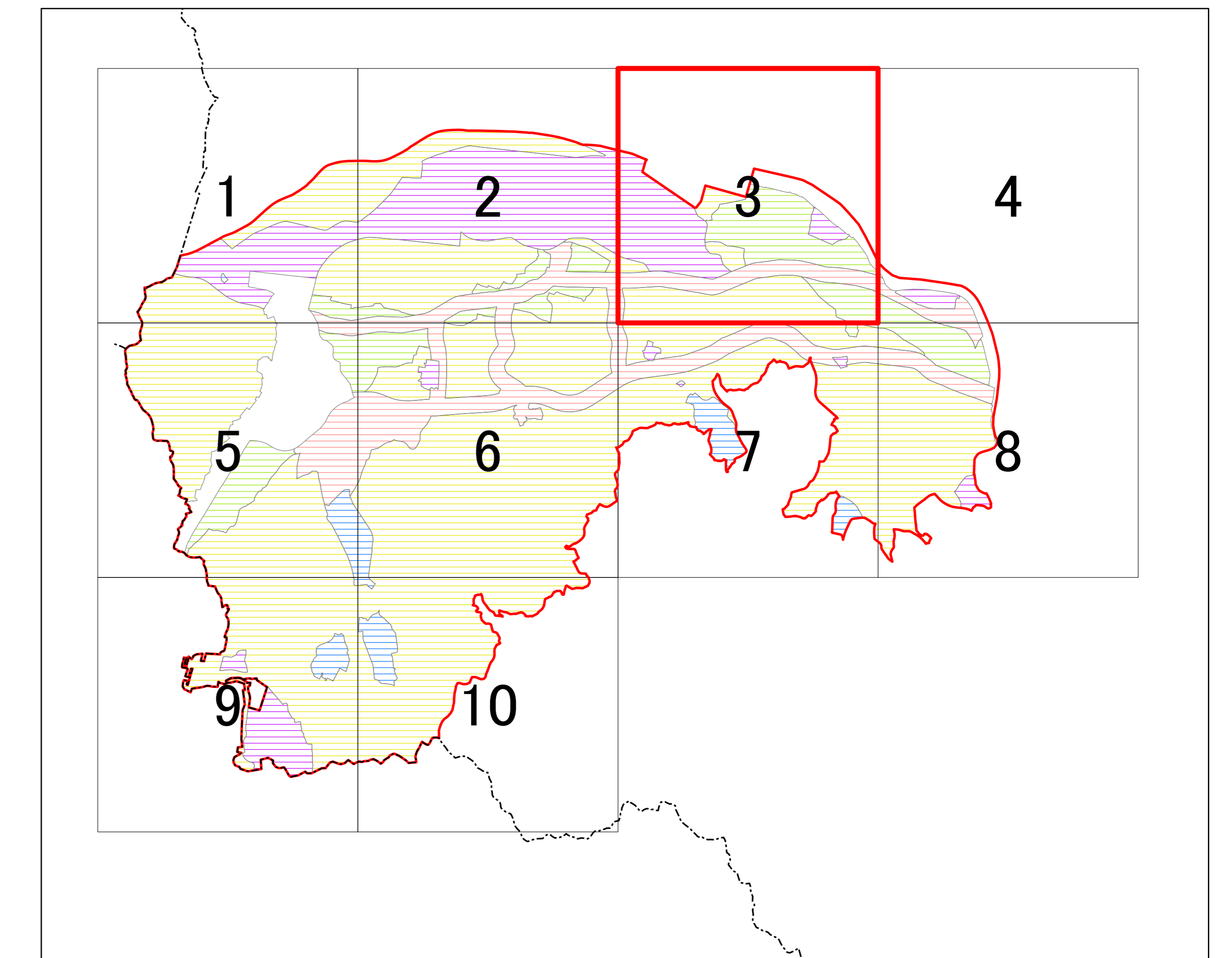
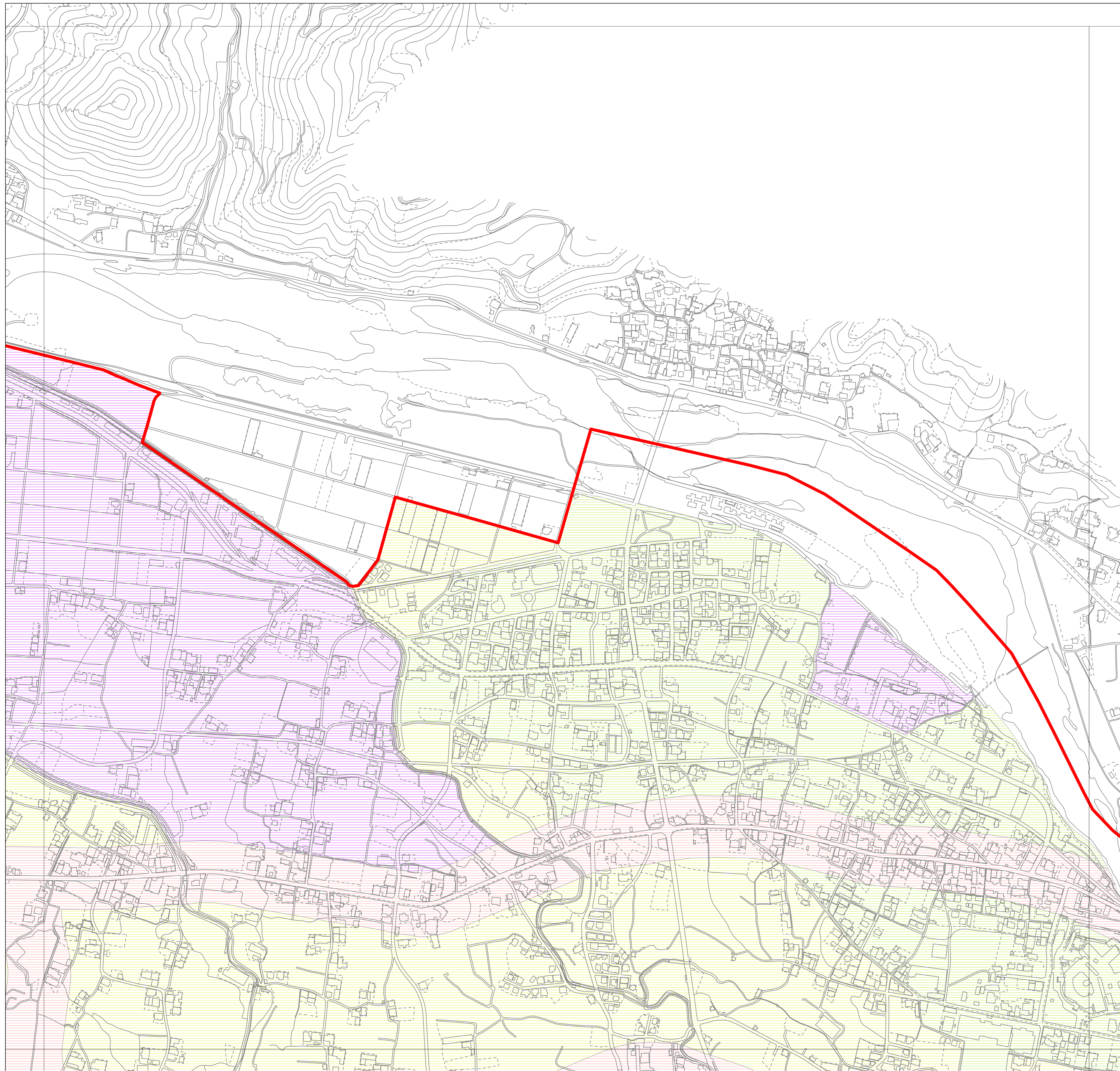
特定用途制限地域は、農用地区域及び保安林区域は除く。  
そのため、農用地区域及び保安林区域が除外された時点から特定用途制限地域が適用される。

※都市計画区域(県決定)については別途変更



1:2,500

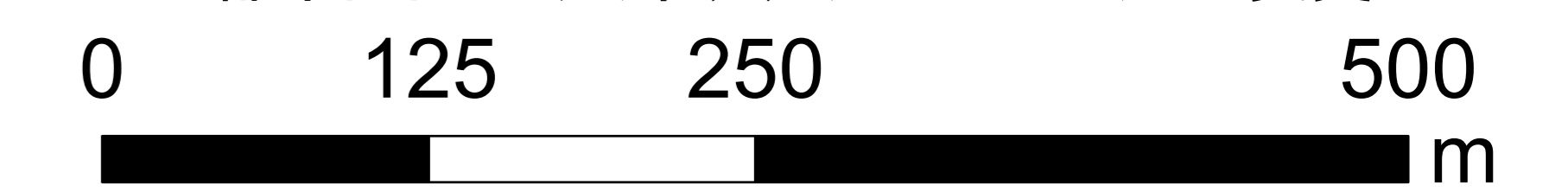

# 吉備都市計画 特定用途制限地域 計画図 (3)



- 凡例**
- 行政界
  - 都市計画区域
  - 特定用途制限地域
    - 居住環境形成地
    - 農住共生地
    - 沿道複合地
    - 産業共生地
    - 専用工業地

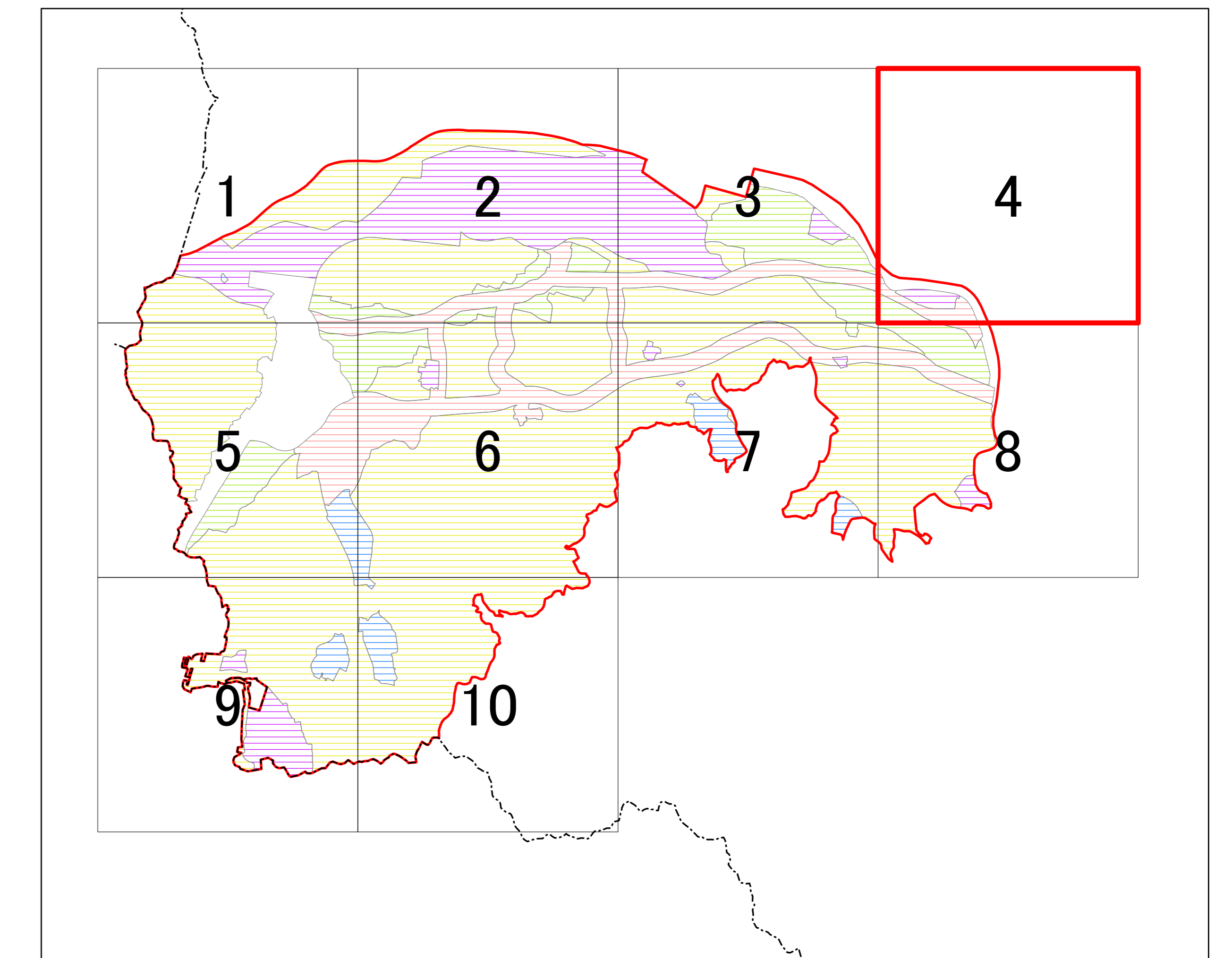
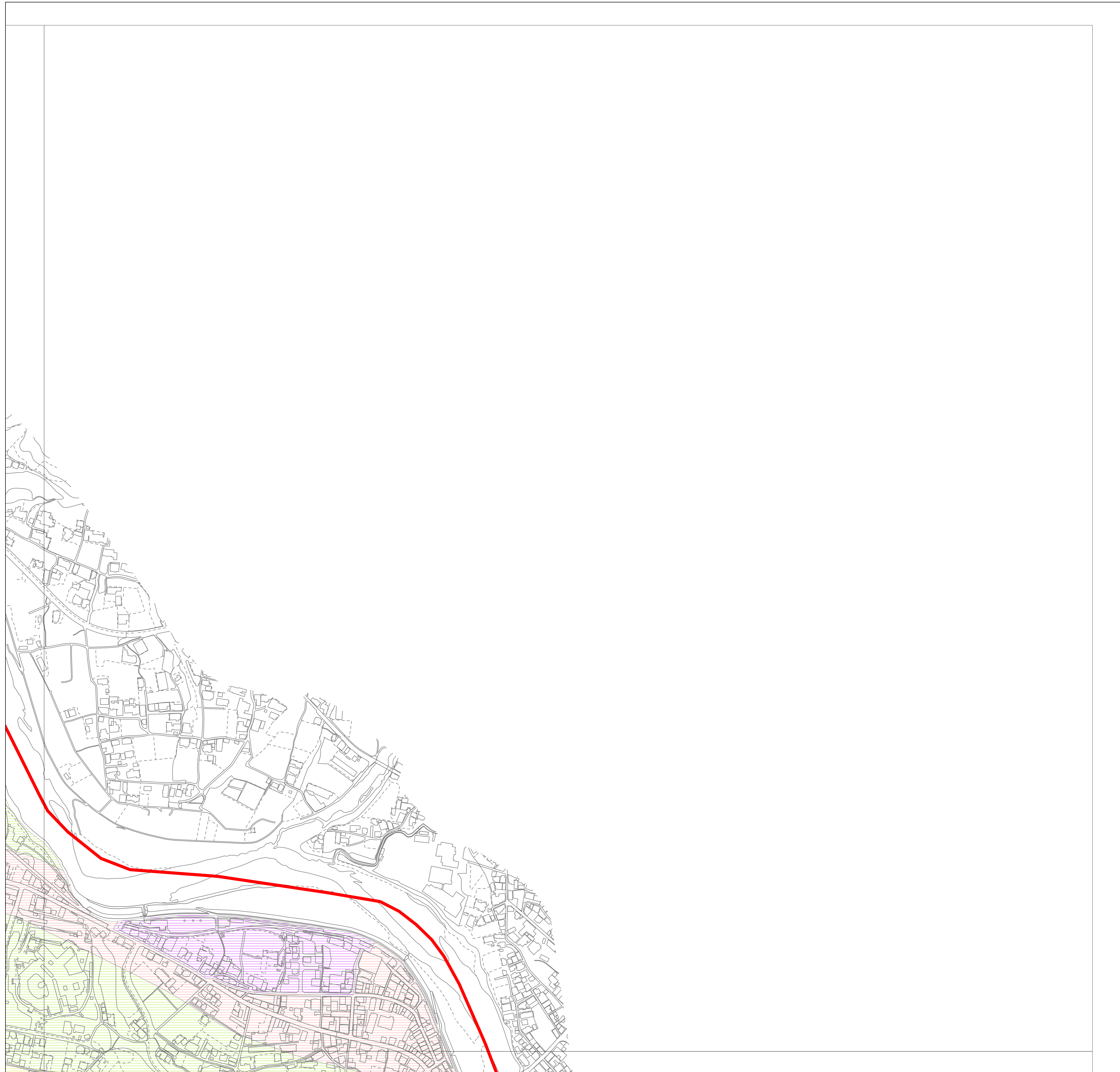
特定用途制限地域は、農用地区域及び保安林区域は除く。  
そのため、農用地区域及び保安林区域が除外された時点から特定用途制限地域が適用される。

※都市計画区域(県決定)については別途変更



1:2,500

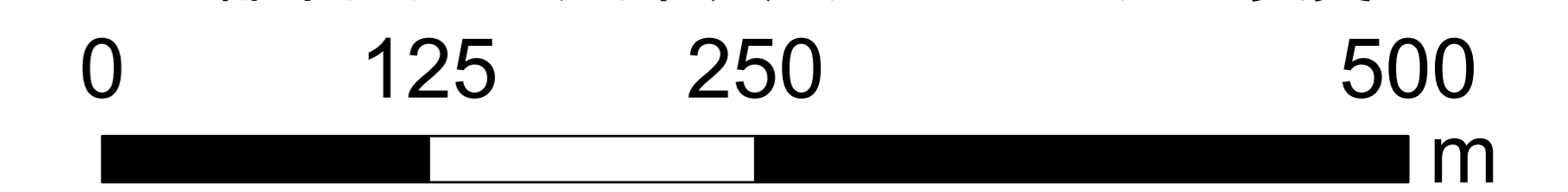

# 吉備都市計画 特定用途制限地域 計画図 (4)



- 凡例**
- 行政界
  - 都市計画区域
  - 特定用途制限地域
    - 居住環境形成地
    - 農住共生地
    - 沿道複合地
    - 産業共生地
    - 専用工業地

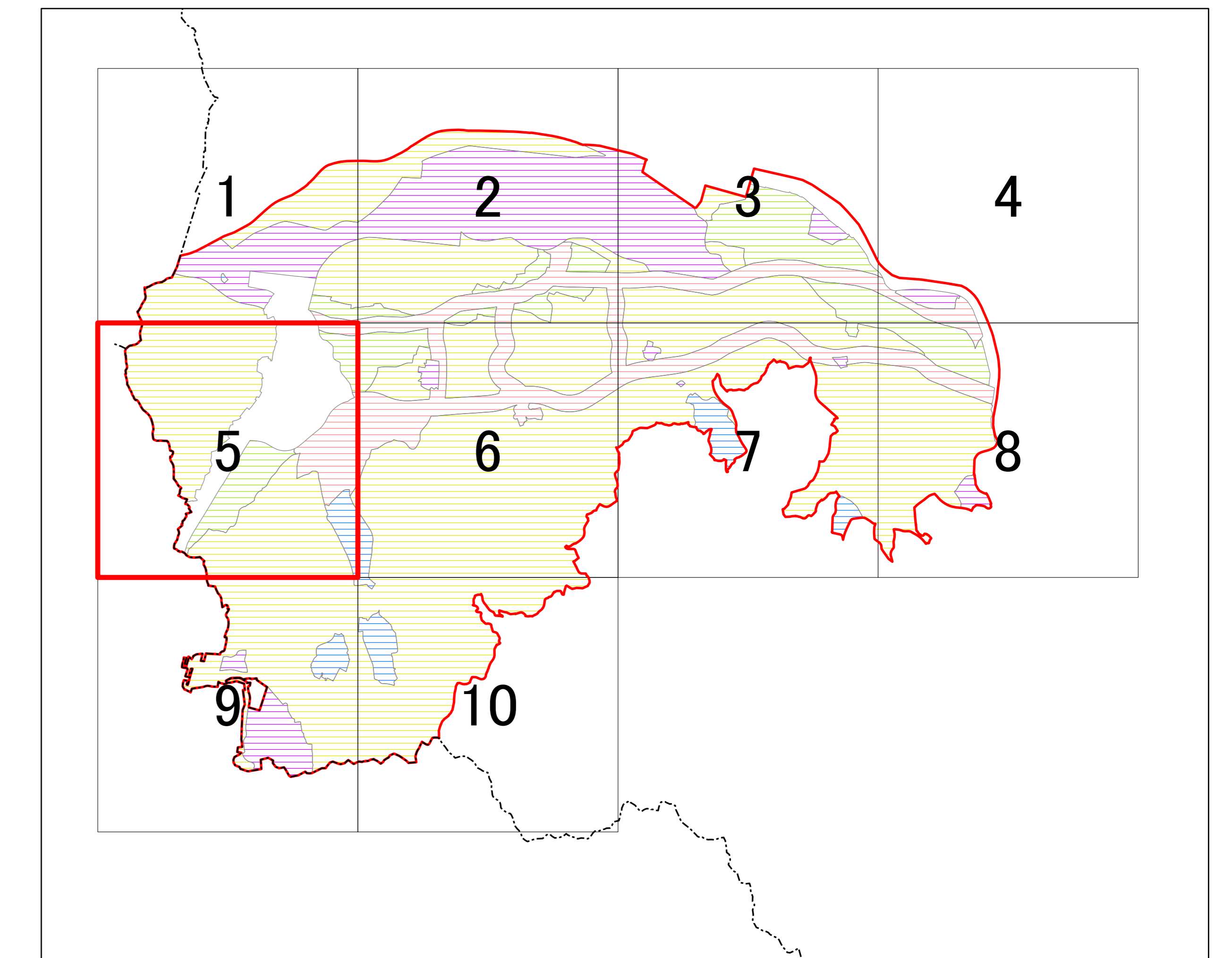
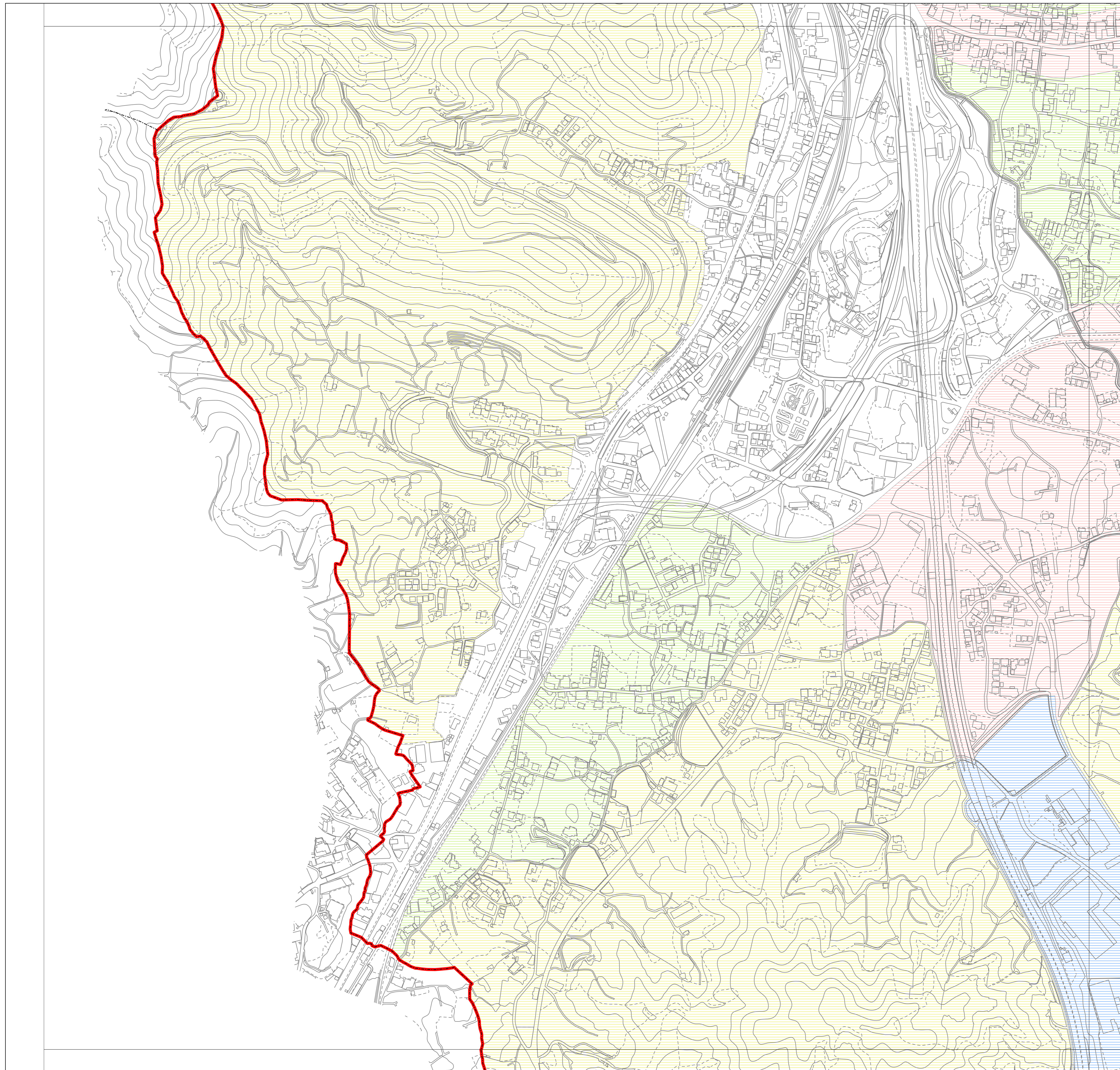
特定用途制限地域は、農用地区域及び保安林区域は除く。  
 そのため、農用地区域及び保安林区域が除外された時点から  
 特定用途制限地域が適用される。

※都市計画区域(県決定)については別途変更



1:2,500

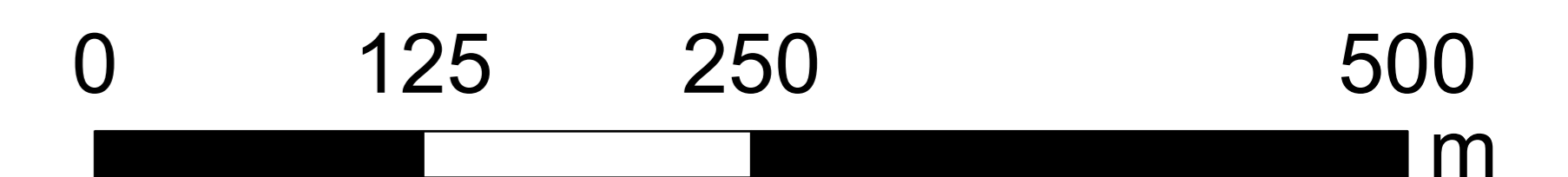

# 吉備都市計画 特定用途制限地域 計画図 (5)



- 凡例**
- 行政界
  - 都市計画区域
  - 特定用途制限地域**
  - 居住環境形成地
  - 農住共生地
  - 沿道複合地
  - 産業共生地
  - 専用工業地

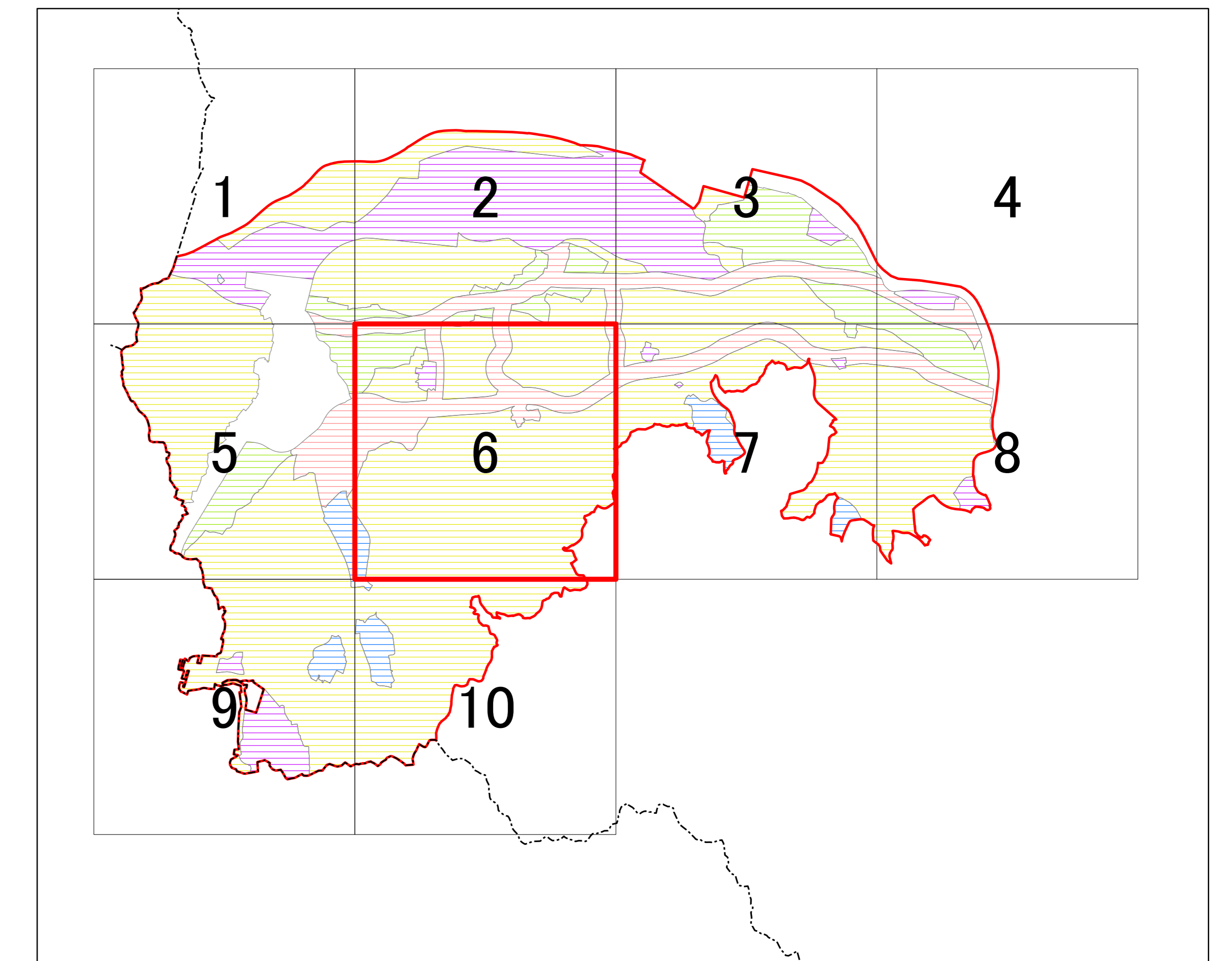
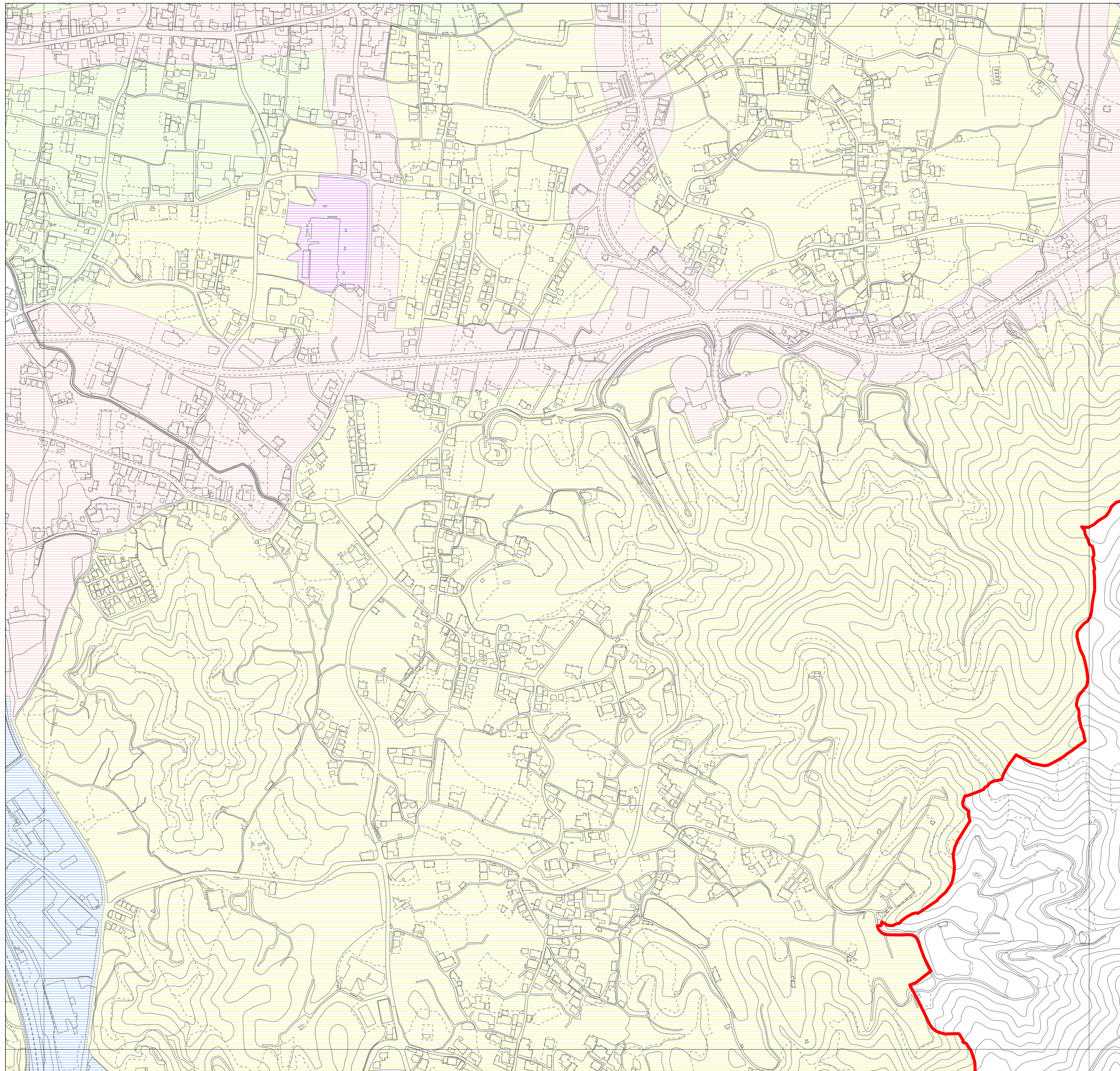
特定用途制限地域は、農用地区域及び保安林区域は除く。  
そのため、農用地区域及び保安林区域が除外された時点から特定用途制限地域が適用される。

※都市計画区域(県決定)については別途変更



1:2,500

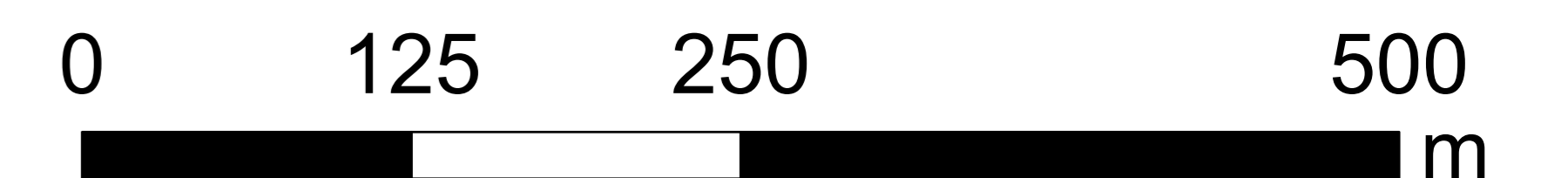

# 吉備都市計画 特定用途制限地域 計画図 (6)



- 凡例**
- 行政界
  - 都市計画区域
  - 特定用途制限地域**
  - 居住環境形成地
  - 農住共生地
  - 沿道複合地
  - 産業共生地
  - 専用工業地

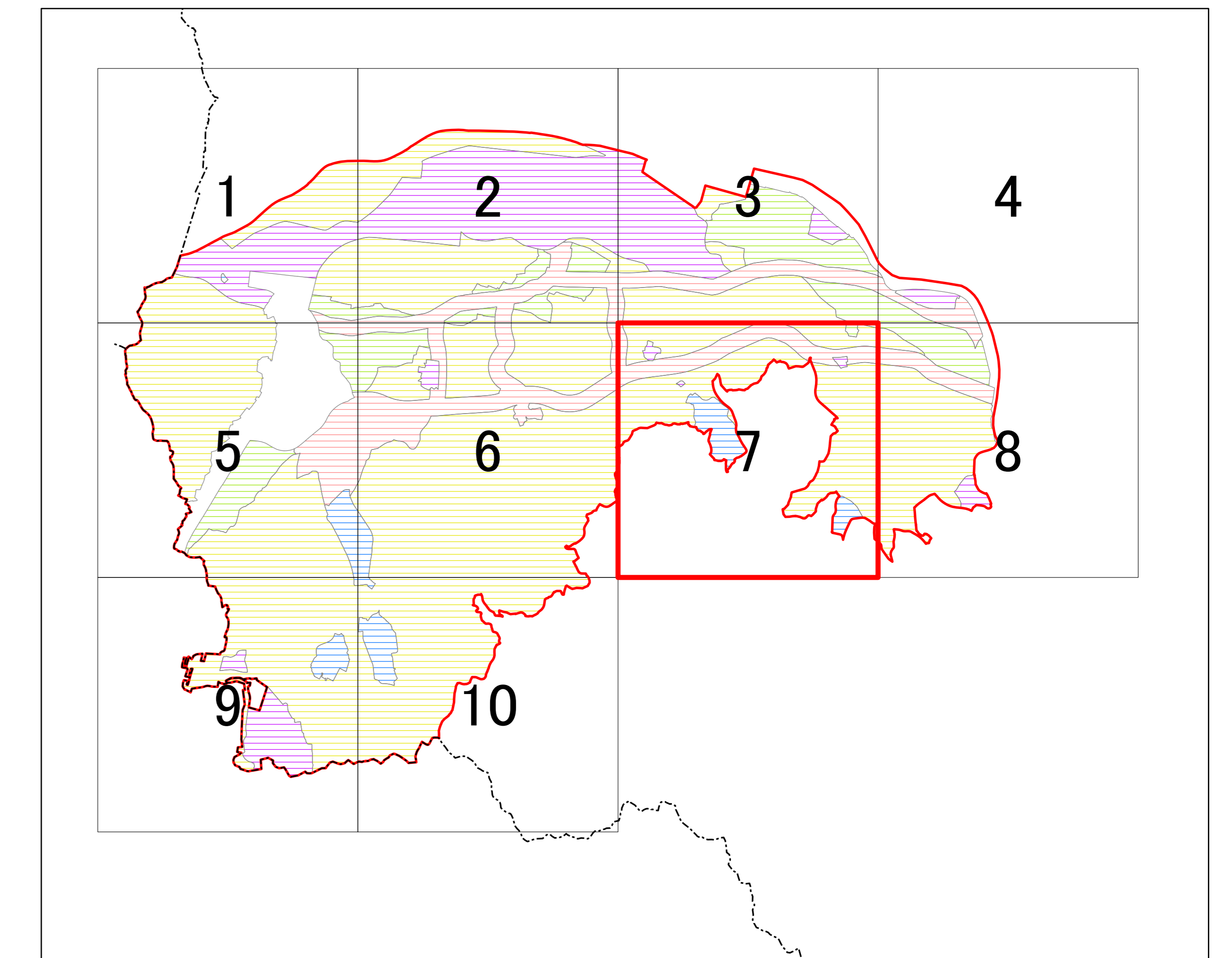
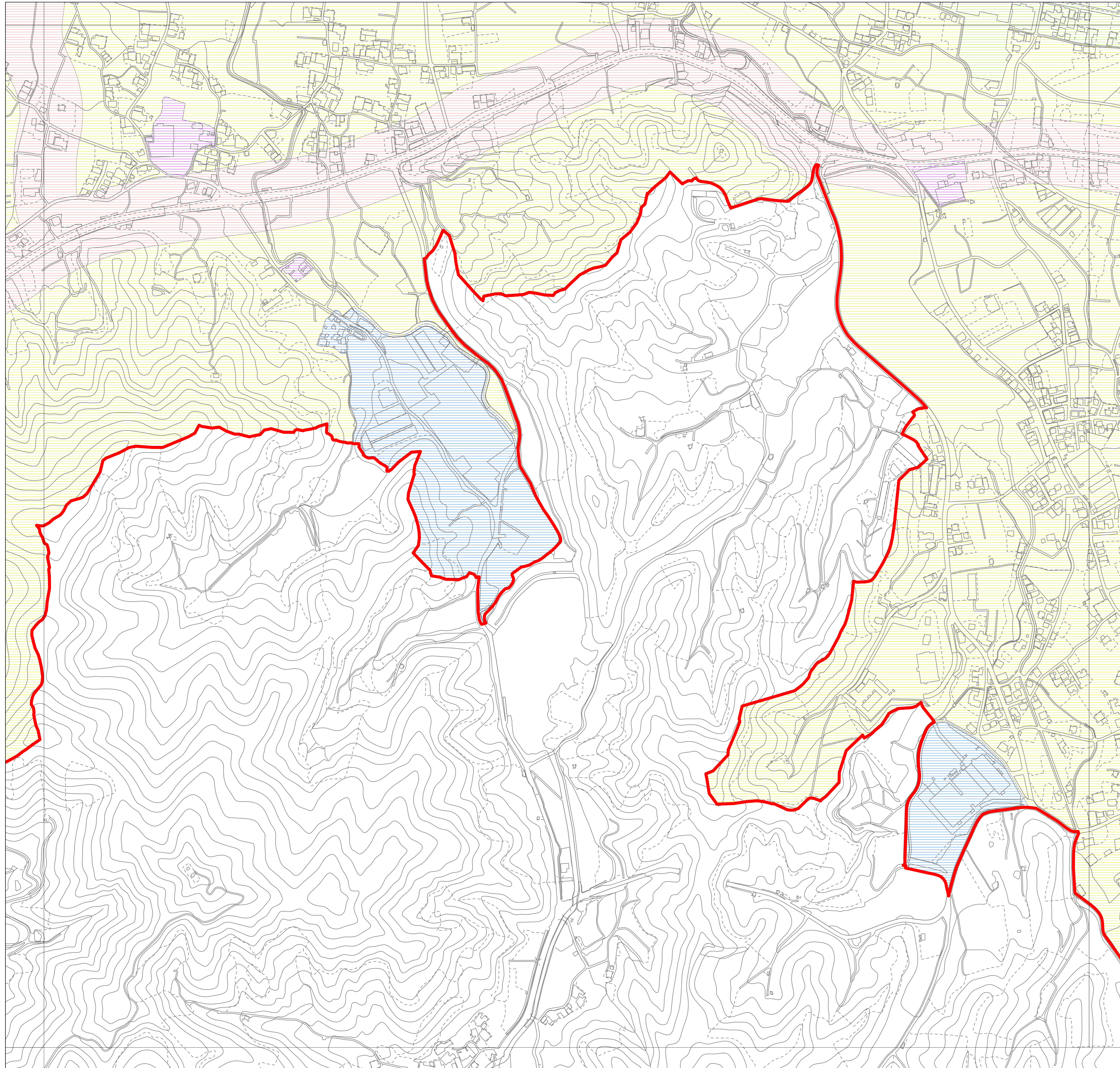
特定用途制限地域は、農用地区域及び保安林区域は除く。  
そのため、農用地区域及び保安林区域が除外された時点から  
特定用途制限地域が適用される。

※都市計画区域(県決定)については別途変更



1:2,500

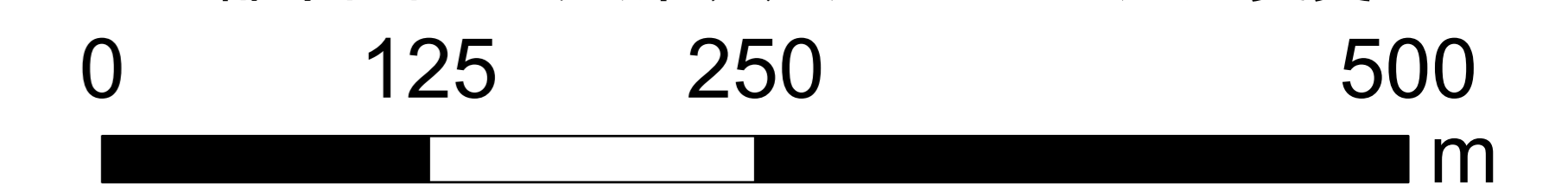

# 吉備都市計画 特定用途制限地域 計画図 (7)



- 凡例**
- 行政界
  - 都市計画区域
  - 特定用途制限地域**
  - 居住環境形成地
  - 農住共生地
  - 沿道複合地
  - 産業共生地
  - 専用工業地

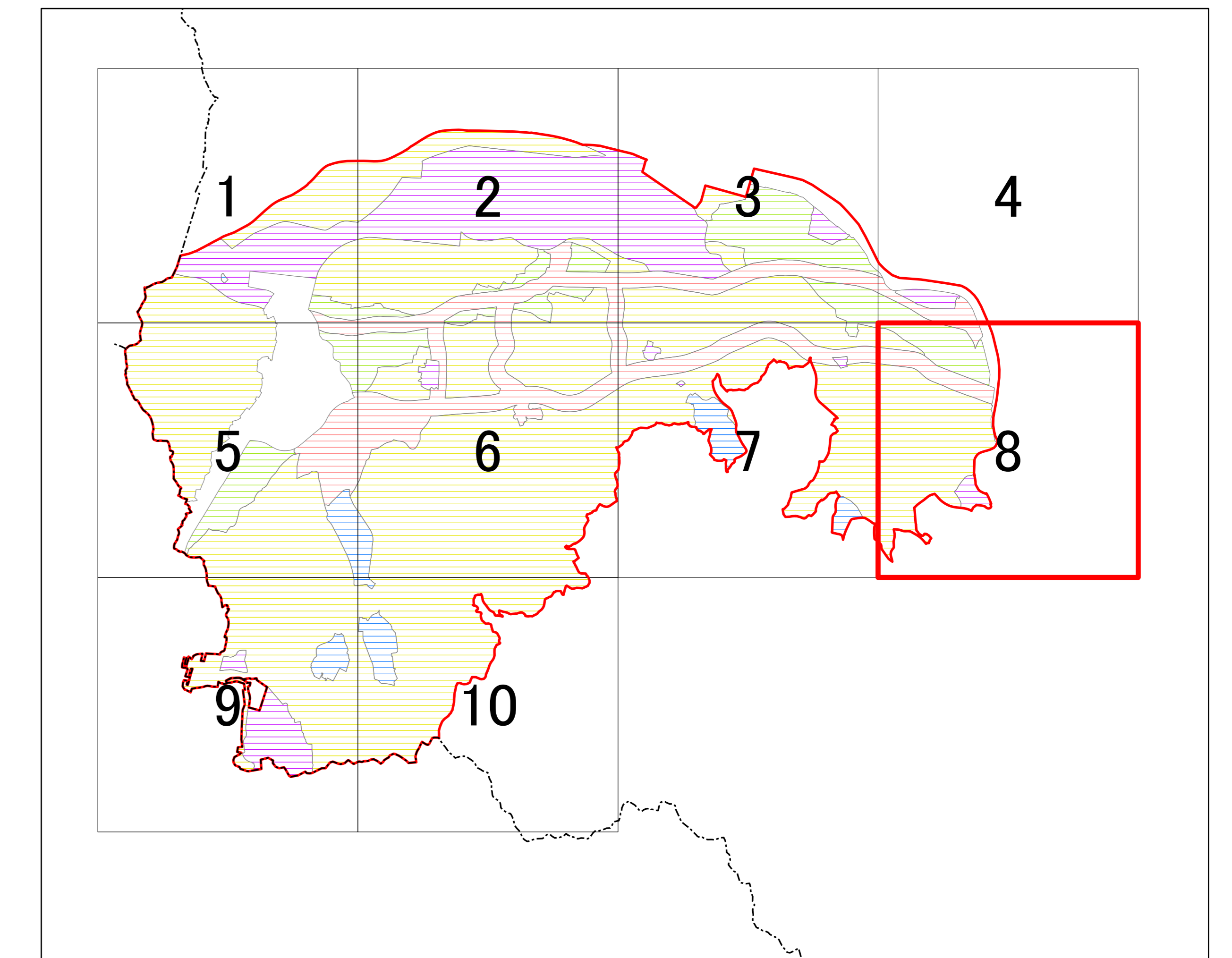
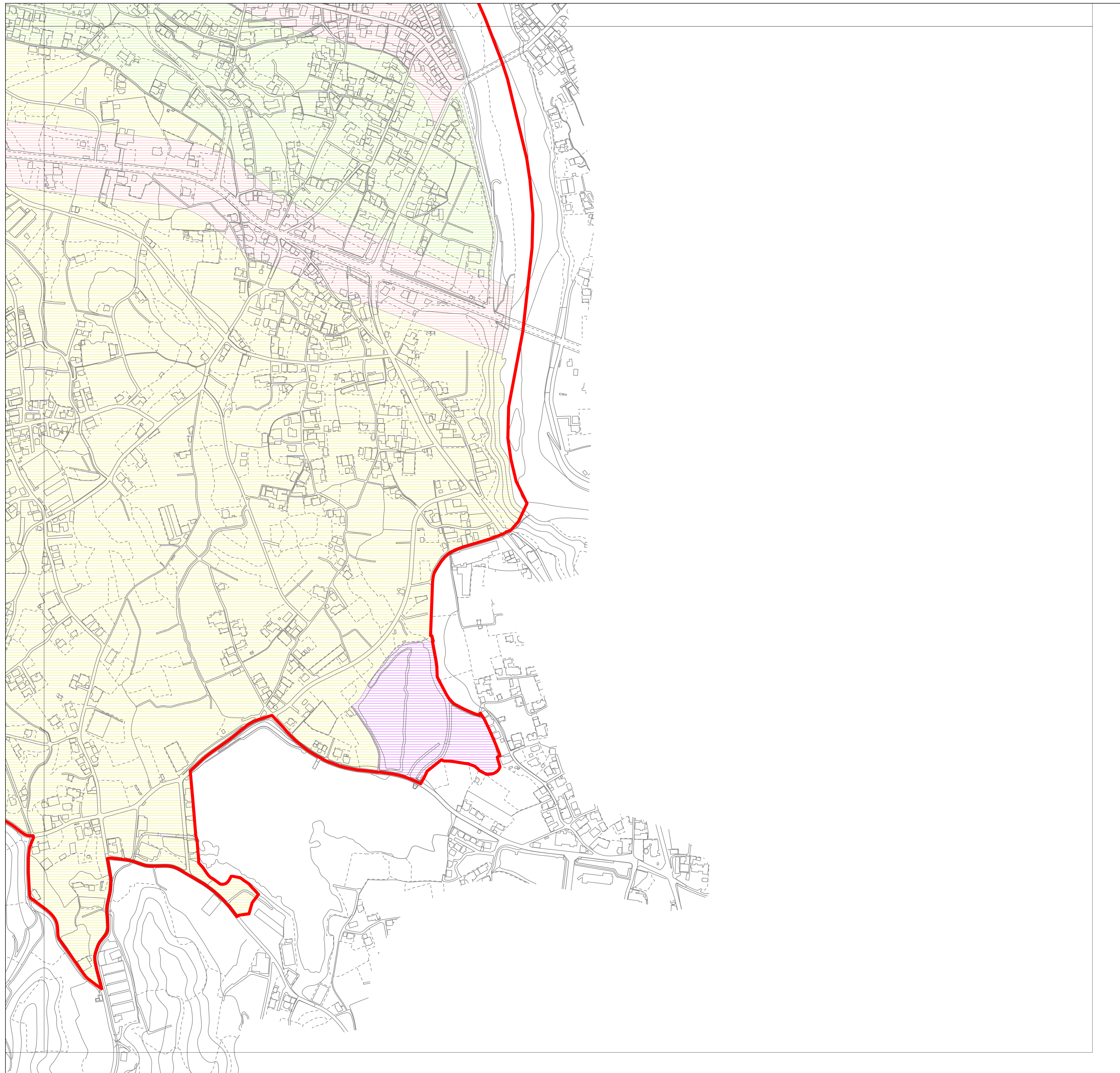
特定用途制限地域は、農用地区域及び保安林区域は除く。  
そのため、農用地区域及び保安林区域が除外された時点から  
特定用途制限地域が適用される。

※都市計画区域(県決定)については別途変更



1:2,500

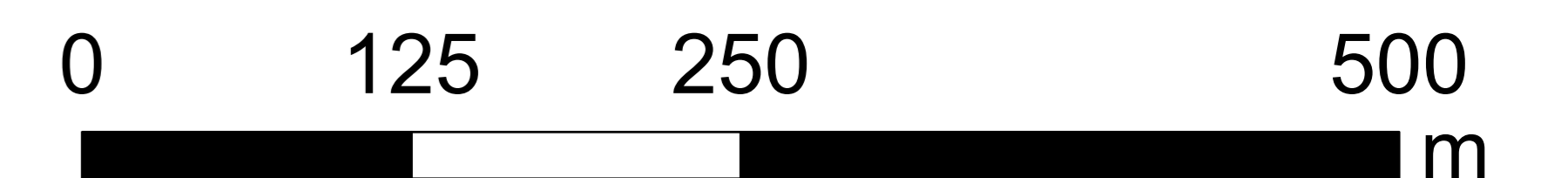

# 吉備都市計画 特定用途制限地域 計画図 (8)



- 凡例**
- 行政界
  - 都市計画区域
  - 特定用途制限地域**
  - 居住環境形成地
  - 農住共生地
  - 沿道複合地
  - 産業共生地
  - 専用工業地

特定用途制限地域は、農用地区域及び保安林区域は除く。  
そのため、農用地区域及び保安林区域が除外された時点から  
特定用途制限地域が適用される。

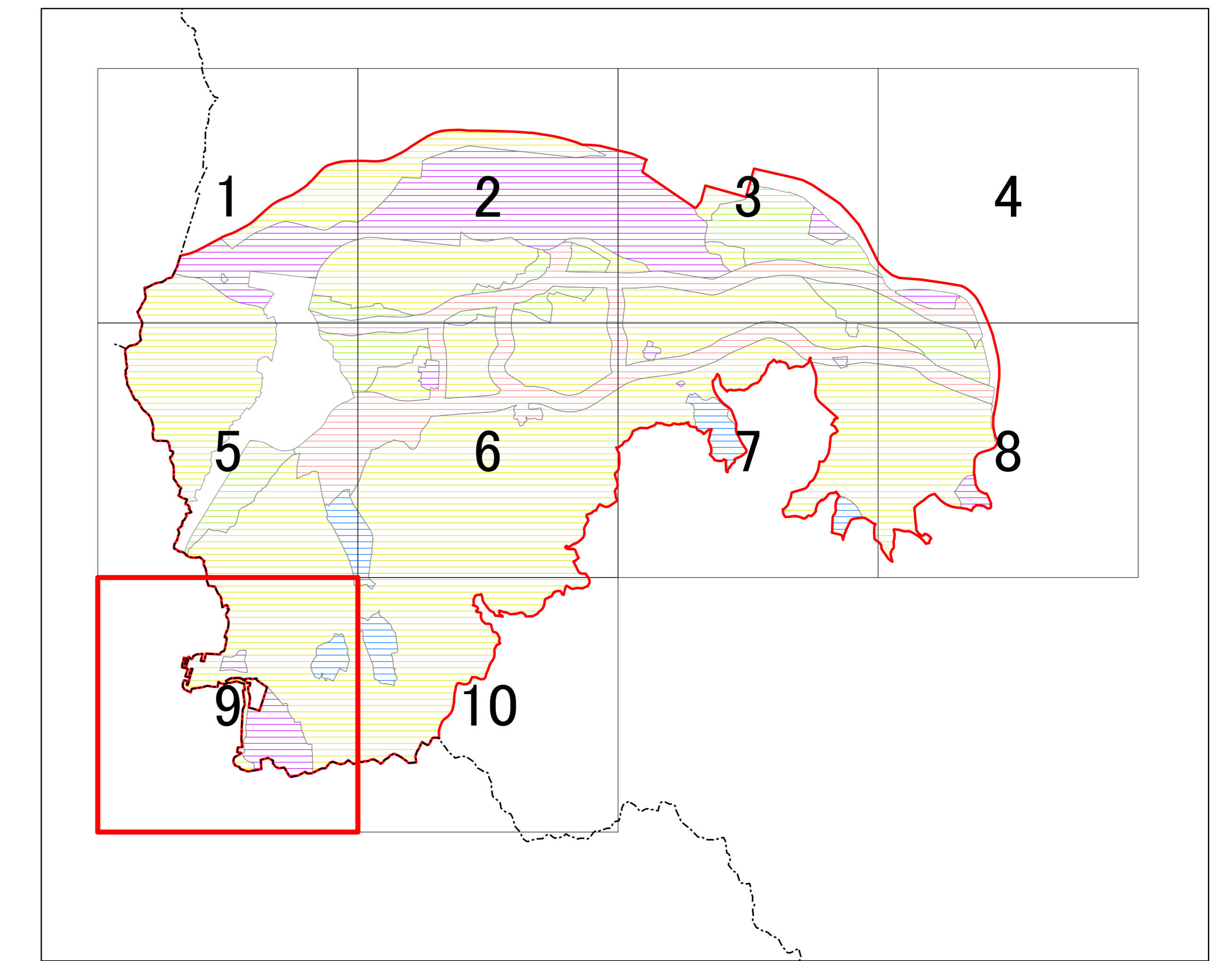
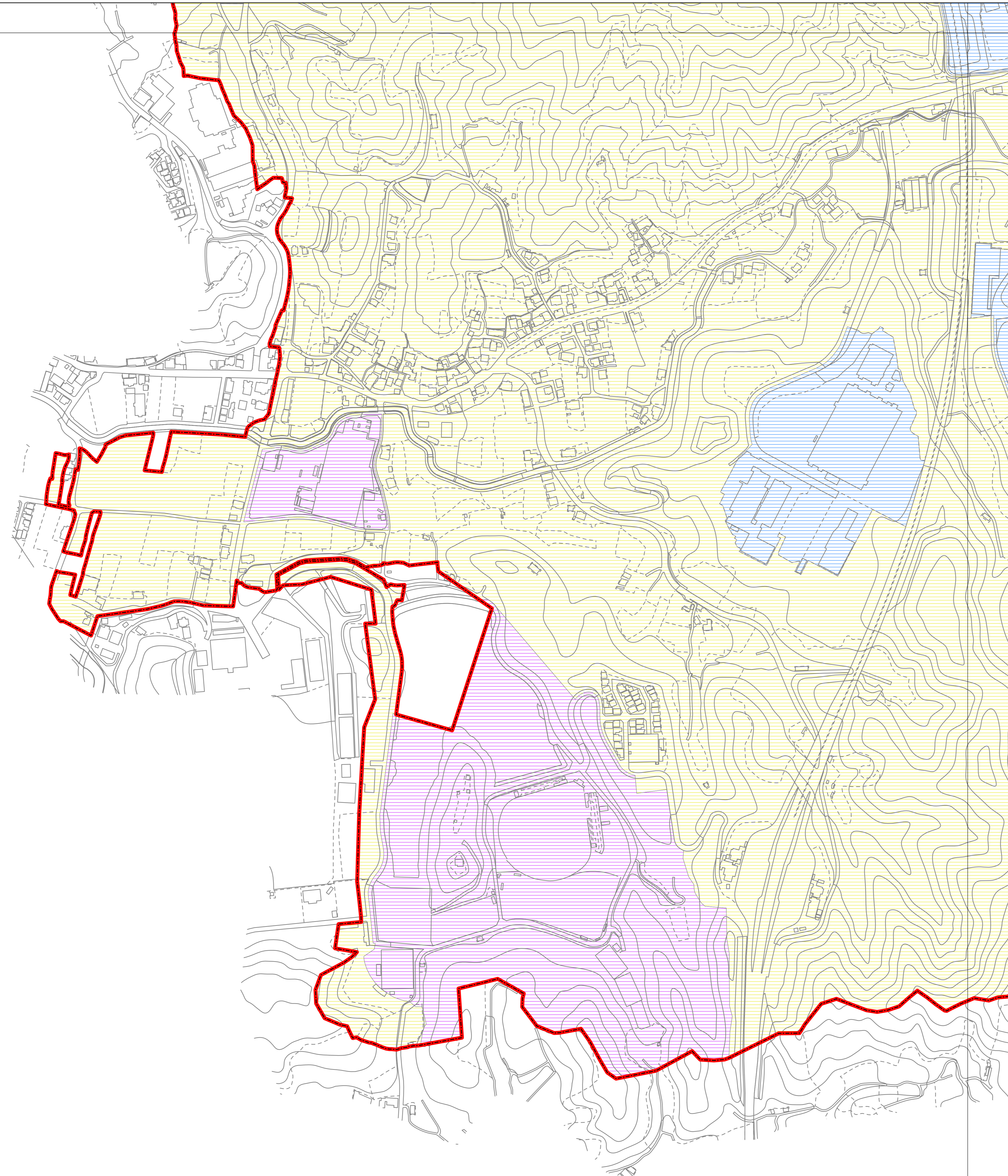
※都市計画区域(県決定)については別途変更



1:2,500



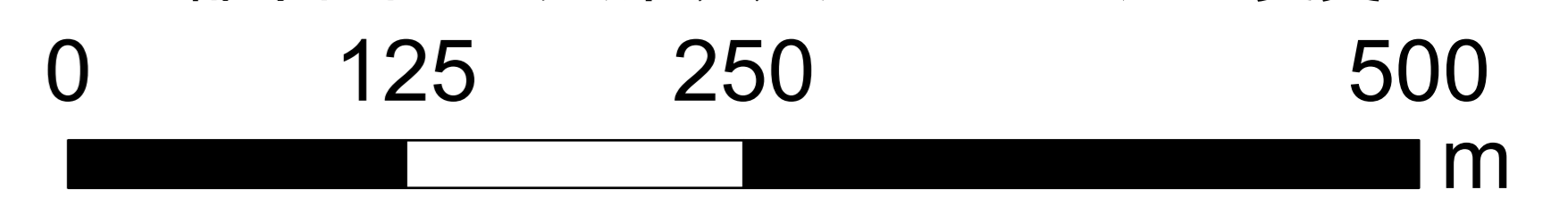

# 吉備都市計画 特定用途制限地域 計画図 (9)



- 凡例**
- 行政界
  - 都市計画区域
  - 特定用途制限地域
  - 居住環境形成地
  - 農住共生地
  - 沿道複合地
  - 産業共生地
  - 専用工業地

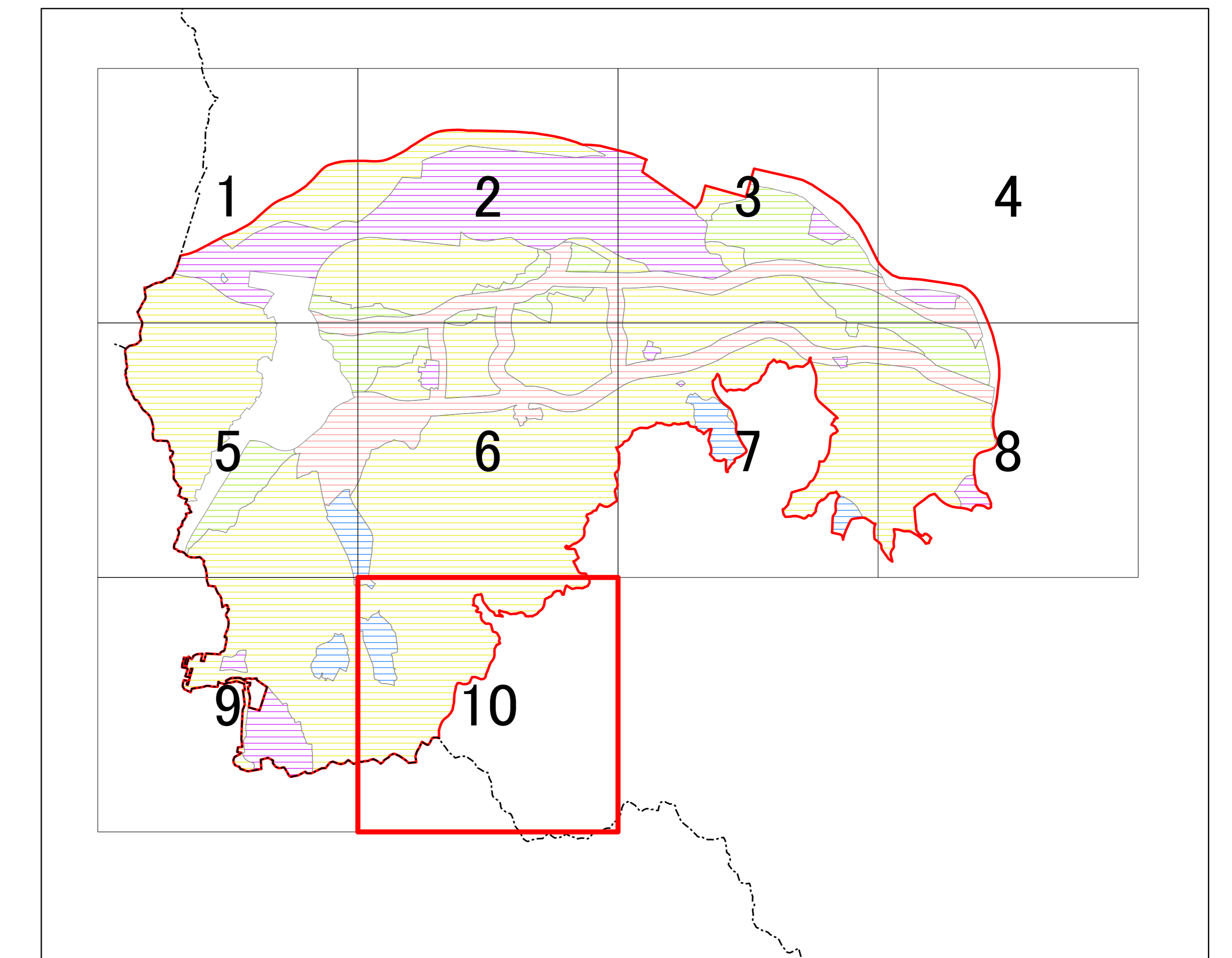
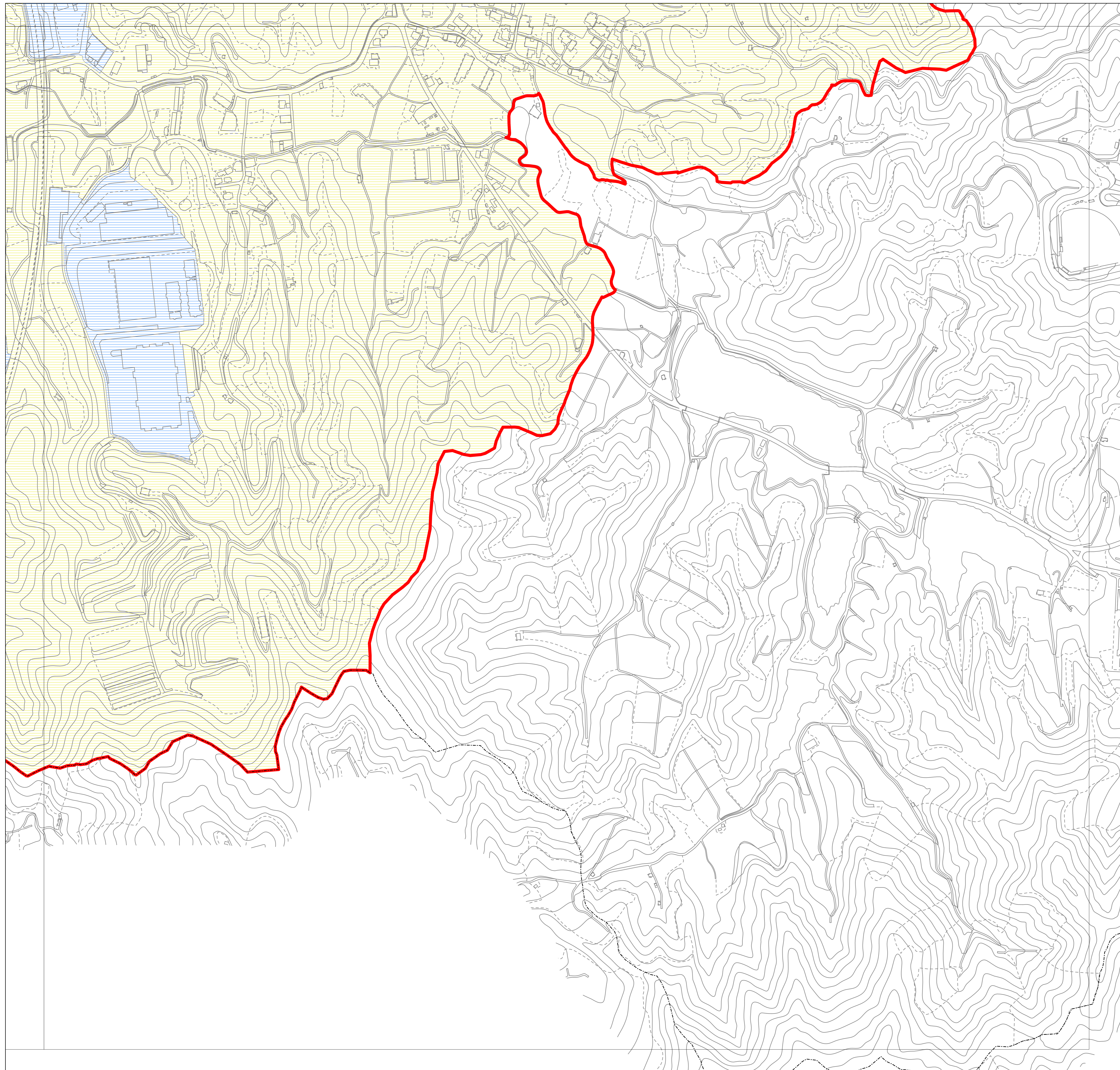
特定用途制限地域は、農用地区域及び保安林区域は除く。  
そのため、農用地区域及び保安林区域が除外された時点から  
特定用途制限地域が適用される。

※都市計画区域(県決定)については別途変更



1:2,500

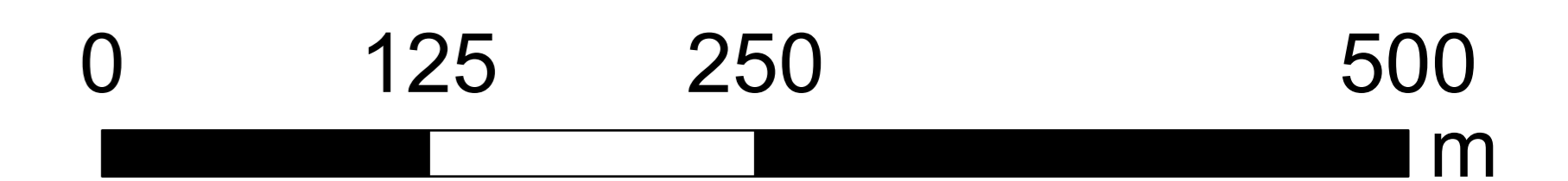

# 吉備都市計画 特定用途制限地域 計画図 (10)



- 凡例**
- 行政界
  - 都市計画区域
  - 特定用途制限地域**
  - 居住環境形成地
  - 農住共生地
  - 沿道複合地
  - 産業共生地
  - 専用工業地

特定用途制限地域は、農用地区域及び保安林区域は除く。  
そのため、農用地区域及び保安林区域が除外された時点から  
特定用途制限地域が適用される。

※都市計画区域(県決定)については別途変更



1:2,500